

Skråvejen
Helberskov
Hadsund

Sagen er rejst af grundejerforeningen Strandparken og har været drøftet på et møde med grundejerforeningen den 31. oktober 1989. Hadsund kommune har udarbejdet et kendelsesforslag som blev udsendt til grundejerne den 21. december 1989.

Indsigelser fra grundejere har været drøftet på et møde med grundejerforeningerne den 19. april 1990.

Sagen er behandlet efter loven om private fællesveje afsnit III, kapitel 10.

K E N D E L S E

Kendelsen omfatter istandsættelse, vedligeholdelse og udgiftsfordeling.

1.0 Vejens istandsættelse

- 1.01 Fra Lysevej mod syd til matr. nr. 8 t/ 8 u ca 200 lbm skal vejen være udlagt i 4,50 m bredde og befæstet i 4,00 m bredde med stabilt grus i 15 cm lagtykkelse.
- 1.02 Fra matr. nr. 8 t / 8 u mod syd til matr. nr. 20 p / 20 q ca 700 lbm skal vejen være udlagt i 8,00 m bredde og befæstet i 4,00 m bredde med stabilt grus i 15 cm lagtykkelse.
- 1.03 Hegn langs vejen skal fjernes/beskæres hvor det er til gene for færdslen, jfr. hegnsynslovens § 10.

2.0 Vejens vedligeholdelse

- 2.01 Vejen skal fremover vedligeholdes i den stand som den nu etableres i.

De fornødne vedligeholdelsesarbejder skal udføres i april-maj måned.

3.0 Byrdefordeling


- 3.01 Istandsættelse og vedligeholdelse af vejen fra Lysevej mod syd til matr. nr. 8 t/ 8 u, ca 200 lbm, forestås af grundejerforeningerne Strandparken, Ved Havet, Granborg og Havlodden, og udgifterne fordeles ligeligt mellem alle lodsejere indenfor området med ialt 181 grunde, jfr. kortbilag.
- 3.02 Istandsættelse og vedligeholdelse af vejen fra og med matr. nr. 8 t / 8 u mod syd til og med matr. nr. 10 y / 10 e, ca 190 lbm, forestås af grundejerforeningen Strandparken, og udgifterne fordeles ligeligt mellem foreningens medlemmer med 82 grunde.
- 3.03 Istandsættelse og vedligeholdelse af vejen fra og med matr. nr. 10 y mod syd til matr. nr. 16 u / 16 i, ca 170 lbm, forestås af grundejerforeningen Havlodden, og udgifterne fordeles ligeligt mellem foreningens medlemmer med 38 grunde og matr. nr. 10 e med 19 grunde.
- 3.04 Istandsættelse og vedligeholdelse af vejen fra og med matr. nr. 16 u / 16 i mod syd til matr. nr. 15 l / 15 s, ca 80 lbm, forestås af grundejerforeningen Ved Havet, og udgifterne fordeles ligeligt mellem foreningens medlemmer med 14 grunde og matr. nr. 16 i og 16 h med hver 1 grund.
- 3.05 Istandsættelse og vedligeholdelse af vejen fra og med matr. nr. 15 l / 15 s mod syd til vejen Mads Plantage, ca 250 lbm, forestås af grundejerforeningen Granborg, og udgifterne fordeles ligeligt mellem foreningens medlemmer med 23 grunde.


4.0 Ankemulighed

Kendelsen kan påklages over for Trafikministeriet, Frederiksholms Kanal 27, 1220 København K.

Klagefristen er 4 uger fra den dag kendelsen er meddelt.

Hadsund kommune
14. maj 1990

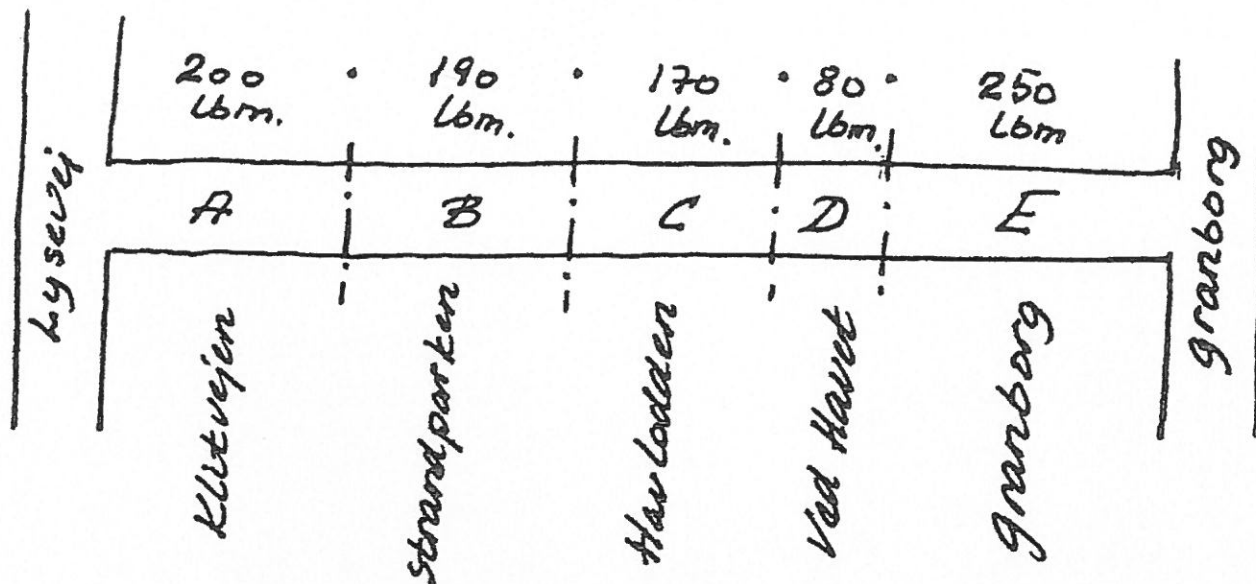

Eyvind Eklund
Teknisk udvalg


Carl Nielsen
kommuneingeniør

Skråvejen

Oversigt over udgifterne

Principskitse.



Alle priser er incl. adm. og moms.

Ialt 181 ejendomme	3 ejen- domme i omr A	82 ejen- domme i omr B	57 ejen- domme i omr x) C	16 ejen- domme i omr D	23 ejen- domme i omr E
Vejstrækning A (fælles for alle ejendomme)	310	310	310	310	310
Vejstrækning inden for eget område.	-	700	760	1670	3630
Bidrag ialt pr. ejendom	310	1010	1070	1980	3940

x) heraf kan 19 evt. blive hvilende (ikke udstykket).
Udstykningen er godkendt af Hadsund kommune, den 18.
september 1972.

Hadsund kommune
Teknisk forvaltning, den 27.03.90

A. Ringh

Kopi af mat Ort 1:4000



STRANDPARKEN
82 grunde

HAVLODDEN
38 grunde
+ matr. nr.
19 grunde

VED HAVET
14 grunde
+ matr. nr.
1 grund
+ matr. nr.
1 grund


GRANDBORG
23 grunde

Kattegat

3 GRUNDE

LYSEVEJ

KLITVEJEN

 HADSUND KOMMUNE HIMMERLANDSGADE 9 9560 HADSUND TLF 08-57 16 00	MÅL
	TEGN.NR.

SKRÅVEJEN

BILAG KENDELSE